

Puntos de interés

Mejana. Es un término utilizado sobre todo en la cuenca del Ebro para denominar las islas de los ríos. Proviene de la palabra latina "mediana" que significa "que está en medio".



Meandro de Ranillas. Pronunciado meandro que realiza el Ebro en su entrada a Zaragoza. Deja una extensa llanura de inundación en su margen izquierda que tradicionalmente fue utilizada como espacio para huertas y en el 2008 acogió la Exposición Internacional.



Noria Siria. Fue construida artesanalmente en Siria para la Expo2008. Está hecha íntegramente de madera y la mueve el agua de la acequia del Rabal, que entra en unos cubiletes y sube hasta un acueducto desde el que continua un recorrido por todo el Parque del Agua.

MIDE

severidad del medio natural	1		horario	2 h 15 min
orientación en el itinerario	1		desnivel de subida	12 m
dificultad en el desplazamiento	1		desnivel de bajada	10 m
cantidad de esfuerzo necesario	2		distancia horizontal	11,4 km
			tipo de recorrido	Circular Todo el año

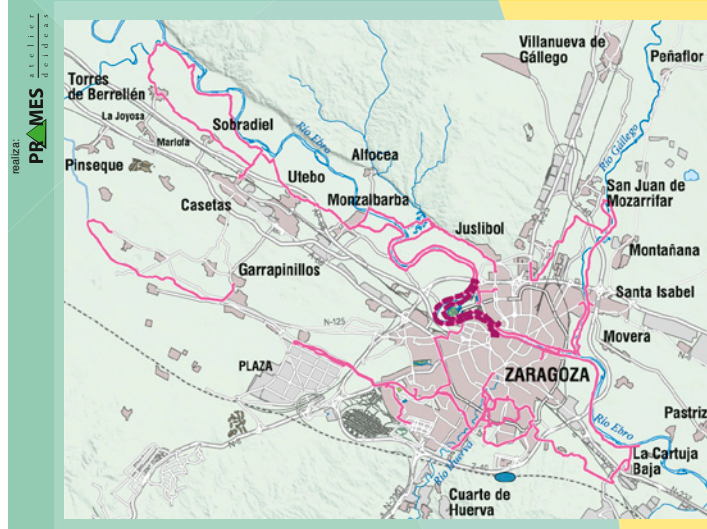
Más información: www.montanasegura.com

Accesibilidad

La ruta discurre en su mayor parte por amplio camino de pista compacta y aceras.

El terreno carece de pendientes pronunciadas excepto en el cruce del río por el puente de la autopista y los accesos entre la ribera y los puntos de inicio y final de ruta.

A lo largo del camino hay bancos para poder tomar un descanso.



ZgzAnda Senderos periurbanos de Zaragoza

Recomendaciones de seguridad

- Estos senderos son autoguiados por lo que no existen señales específicas en el terreno excepto cuando coinciden con otros senderos balizados.
- Los horarios están calculados para ir andando y sin paradas por lo que deberás adaptarlos a tu ritmo sobre todo si decides ir corriendo o en bici.
- Consulta la previsión meteorológica.
- Evita las horas de máximas y mínimas temperaturas.
- Extrema la precaución los días de niebla y de calor intenso.
- Lleva ropa y calzado adecuados a la actividad que te protejan del viento, del frío y del calor.
- Lleva agua para hidratarte y crema para el sol.
- Lleva el teléfono móvil siempre contigo.
- La ruta en bici puede tener pequeñas variaciones respecto a la propuesta a pie en función de la presencia de carril bici cercano o de la coincidencia con tramo de calzada. Si vas con bici, adapta la velocidad y recuerda que la prioridad es peatonal.

Información de interés

Zaragoza Deporte Municipal www.zaragozadeporte.com
 Transportes Urbanos de Zaragoza www.zaragoza.avanzagrupo.com
 Tranvía de Zaragoza www.tranviasdezaragoza.es
 Agencia Estatal de Meteorología www.aemet.es
 Federación Aragonesa de Montañismo www.fam.es

Coordina:




Organiza:



R12. Vuelta al meandro de Ranillas



Fotos: Atelier de Ideas

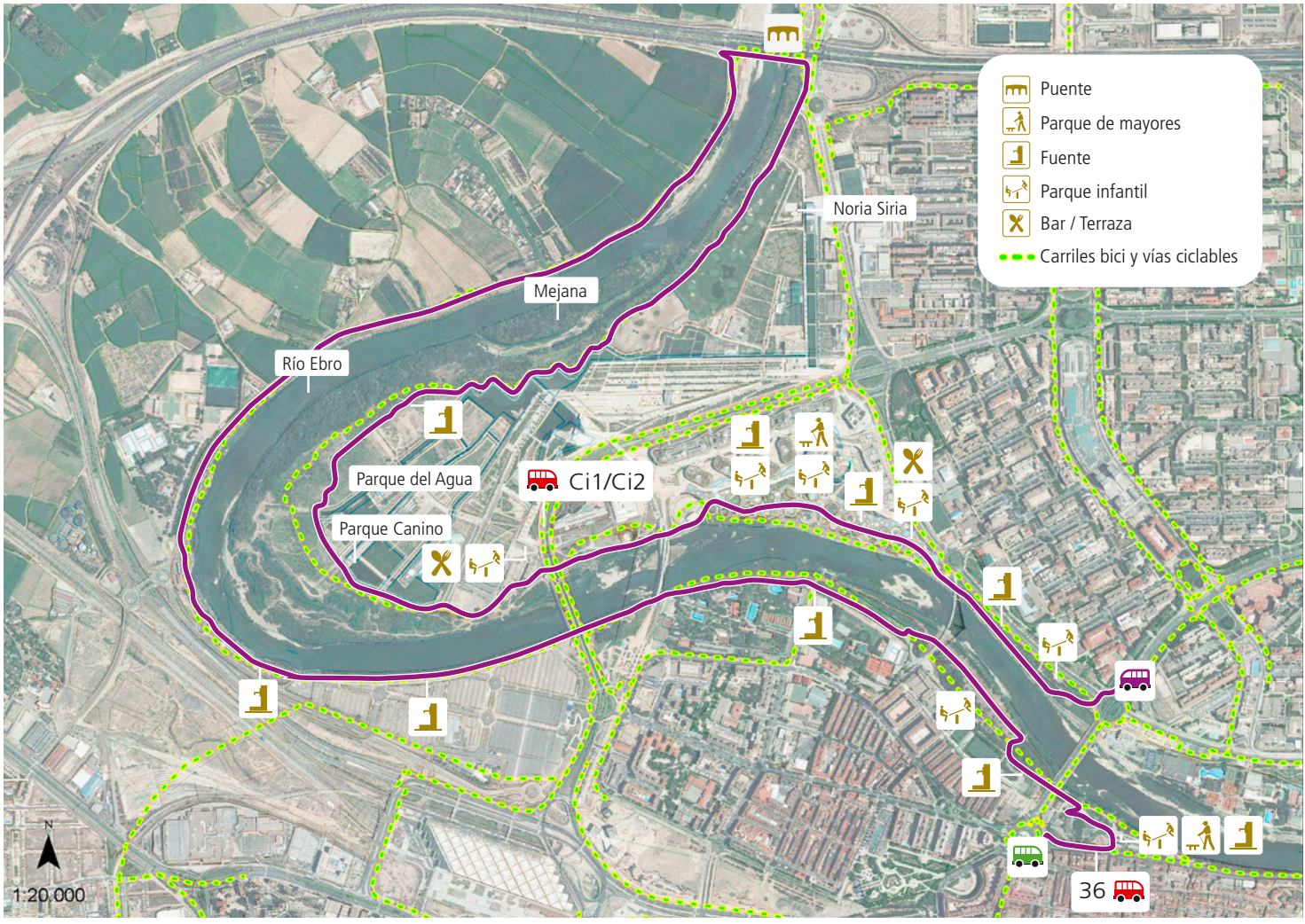


ZgzAnda

Senderos periurbanos de Zaragoza



zaragozanda.es



El itinerario comienza en la plaza Europa, desde donde nos aproximamos a la ribera por el paseo de Echegaray y Caballero.



Pabellón Puente. Expo 2008

A la altura de la parada de autobús que nos encontramos en esta calle, nos alejamos de la acera y tomamos unas suaves rampas que nos llevan hasta la orilla del río.

Milenio y continuamos rodeando el pronunciado **meandro de Ranillas**. En la otra orilla se contempla el soto y una **mejana**.

En este punto giramos a la izquierda, hacia el puente de La Almozara y seguimos el paseo que comienza a rodear, por su margen derecha, el río Ebro. Aquí el recorrido ofrece la posibilidad de ir por una pasarela de madera en la zona inundable del río.

Llegamos al puente de la autopista y cruzamos a la otra orilla desde donde entramos al Parque del Agua, que recorreremos siguiendo las marcas de la GR99 y la ruta de los sotos.

Observamos a nuestro paso la **noria siria**, el campo de golf y los jardines acuáticos hasta salir del parque bajo el puente del Tercer Milenio.

Continuamos el camino dejando atrás varios puentes como la pasarela del Voluntariado, el Pabellón Puente y el puente del Tercer

Cruzamos el recinto expo y continuamos por el muro de La Actur hasta el Puente de La Almozara, donde en las inmediaciones, está la parada de autobús, final de nuestro recorrido.

R12. Vuelta al meandro de Ranillas

Este sendero recorre el meandro de Ranillas por ambas márgenes del Ebro, disfrutando de sus riberas y de la proximidad del río

- Inicio. Plaza Europa Parada del 23, 36, 42 y N2
- Final. C/ Valle de Broto-Avda. Ranillas Parada del 23 y 42

- Andando 100%
- Corriendo 100%
- En bicicleta 100%

ENLACES R1, R13, R15 y R17



Mejana

Meandro de Ranillas